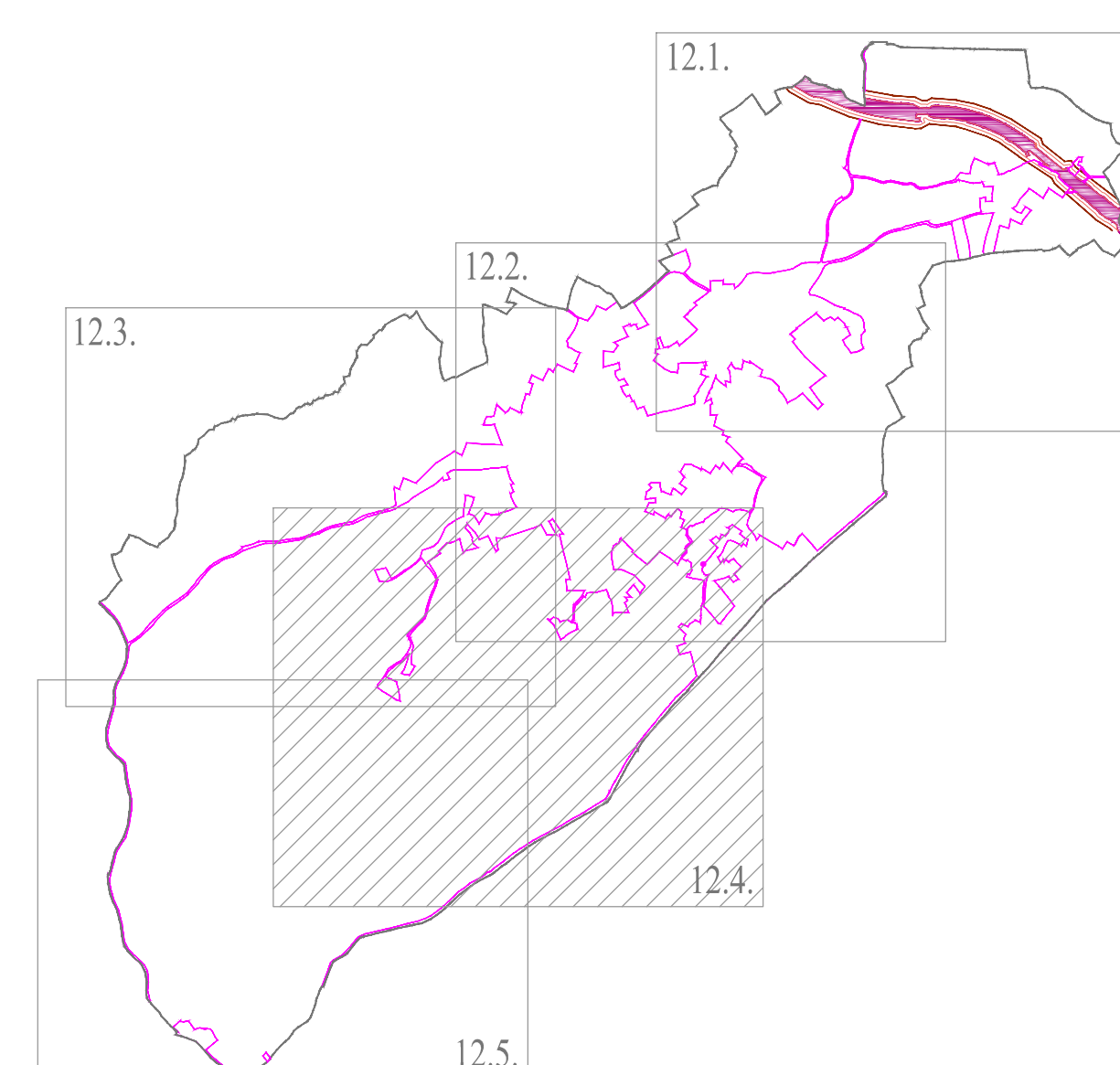
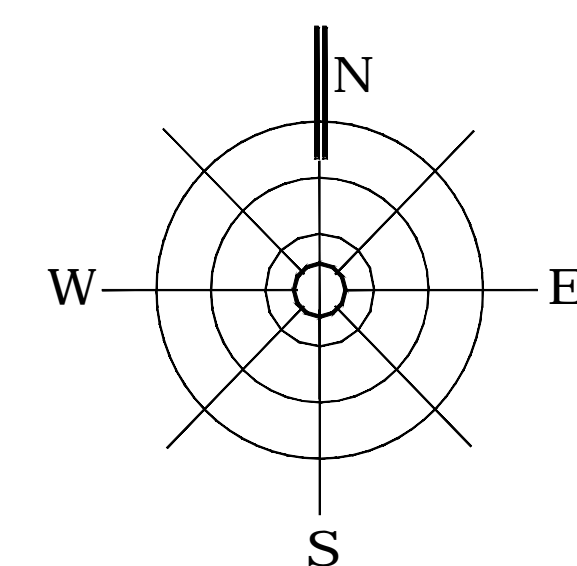




Капра :

УРЕЂАЈНА ОСНОВА СЕЛА МИРАШЕВАЦ



ГРАНИЦЕ И ОЗНАКЕ

- *Општинске, локалне, некатегорисане и атарске путеве који су уписани у листу непокретности, третирали као грађевинско земљиште јавних намена-постојеће изграђено, за које није потребно одређивање површине јавних намена*

 Водно земљиште



- | ПОВРШИНЕ ОСТАЛЕ НАМЕНЕ | | |
|---|---|----------------|
|  |  | Становање |
|  |  | Бањски туризам |

*Сва подручја која нису у обухвату ППШПН ИНФРАСТРУКТУРНОГ КОРИДОРА ДРЖАВНОГ ПУТА I РЕДА "ВОЈД КАРАБОРБЕ" и важећих урбанистичких планова, спроводе се непосредном применом правила из ППО Рача (виза: Реферална карта бр. 4: "СПРОВОЂЕЊЕ ПЛАНА")

Идет: 124	МРЕТАННА ОЧОРА СЕЗА МИРАЖЕРАН
-----------	-------------------------------

Одговорни планер:
Дубравка Павловић, дипл.просторни планер
(лични број 100 0908 03)

Дата: 2025. година	Размера: 1:2500
--------------------	-----------------

Обработвачи планског документа:	
 ПЛАН УРБАН Д.О.О. Булевар Краљевина 193 Београд	 ЈУТОСЛОВЕНСКИ ИНСТИТУТ ЗА УПРАВЉАЊЕ И СТАНОВАЊЕ Д.О.О. Анастасијевићева 2/2, Београд

PLAN GREEN	Имя	ВУНДУ ДОО	АУЦРАЖИХ ИСЛИМ 2/2, БООГДЛАЛ
---------------	-----	-----------	------------------------------